

Commune d'UZOS

Lotissement "LE DOMAINE DES PRES"

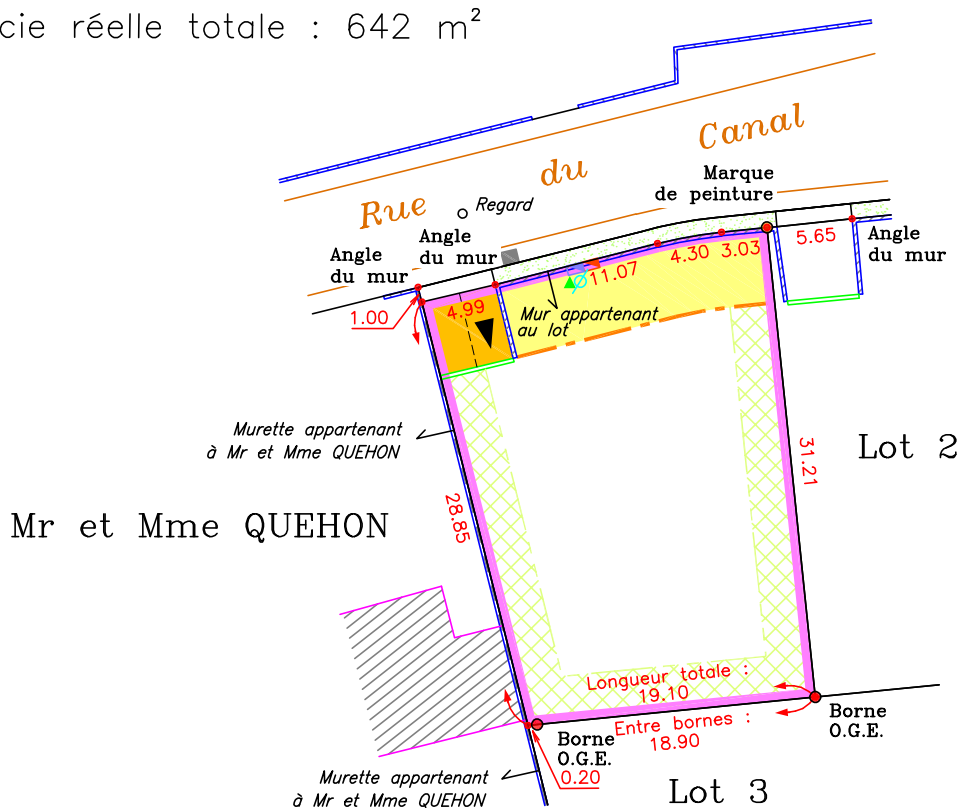

LOT N° 1

CADASTRE : Section AB

N°s 159 (partie)– 160 (partie)

Contenance totale : 6^a42^{ca}

Superficie réelle totale : 642 m²




LEGENDE :

- COFFRET GAZ/COFFRET ELECTRIQUE
- REGARD DE BRANCHEMENT TELECOM ET FIBRE OPTIQUE
- NICHE A COMPTEUR D'EAU
- REGARD DE BRANCHEMENT A L'EGOUT "EAUX USEES"
- PARKING DE MIDI ET PARKING VISITEURS PRIVE INCLUS DANS LE LOT
- ZONE NON-AEDIFICANDI DE 5 METRES
- MARGE DE REULEMENT MINIMALE DE 3 METRES POUR TOUTES CONSTRUCTIONS NON IMPLANTEES EN LIMITE DE PROPRIETE

PAU, le 26 Novembre 2020



ECHELLE : 1/500



Dressé par M. Philippe OSANZ
Géomètre-Expert d.p.l.g.
28, Avenue Vignancour 64000 PAU

tél. 05.59.32.16.14

Mail : geometre@osanz.fr

REF : 5557-LOTS.dwg

Dossier N° 11249